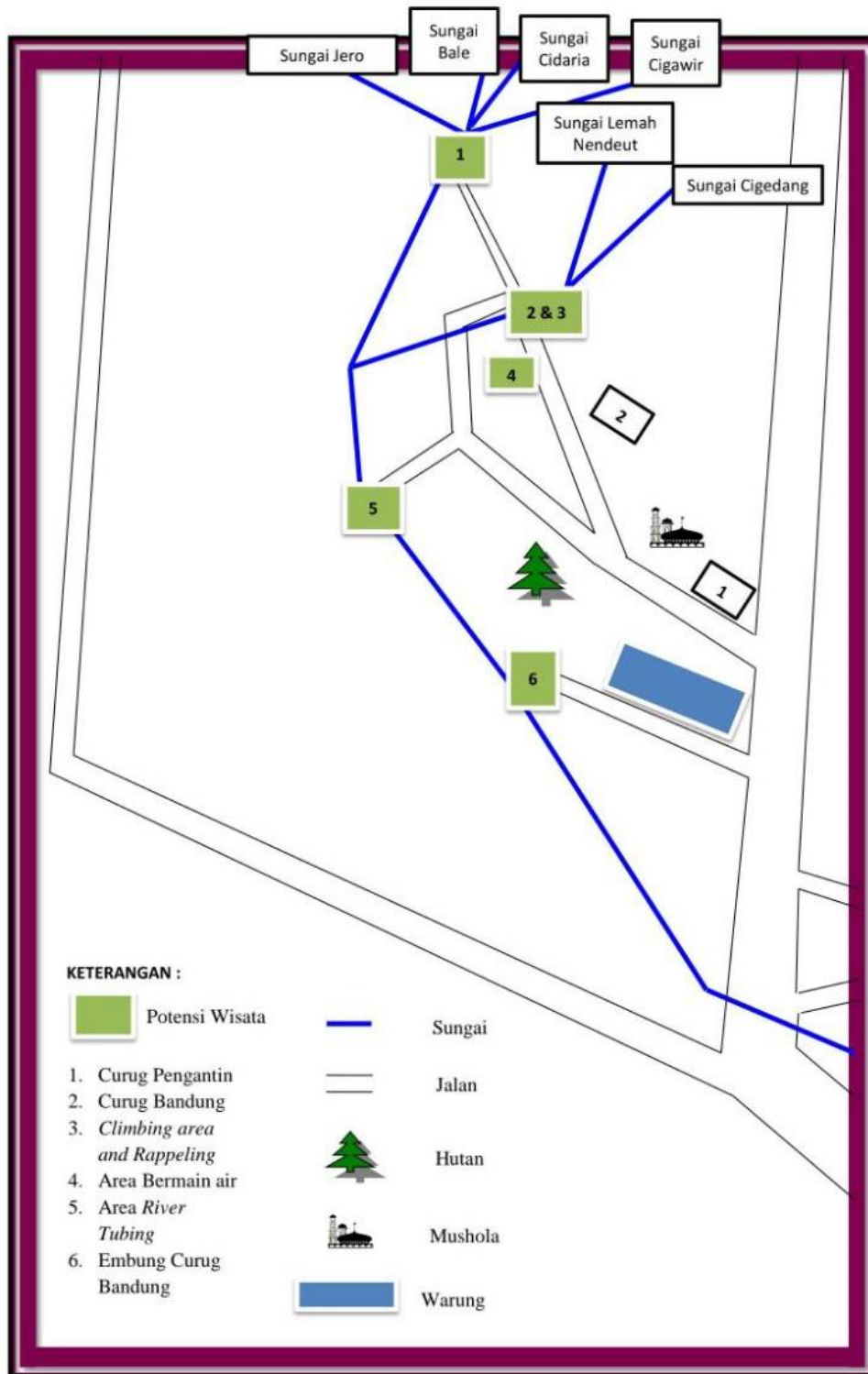


LAMPIRAN

Lampiran 1. *Site Plan*

DENAH LOKASI OBYEK WISATA CURUG BANDUNG



Lampiran 2. Pedoman Observasi

PEDOMAN OBSERVASI
IDENTIFIKASI POTENSI CURUG BANDUNG
SEBAGAI OBJEK WISATA DI DESA LIMBANGAN KECAMATAN
WANAREJA KABUPATEN CILACAP

KONDISI FISIK**A. Lokasi Daerah Penelitian**

- | | | | |
|----|--------------------------------------|---|---------|
| a. | Desa/Kelurahan | : | |
| b. | Kecamatan | : | |
| c. | Kabupaten | : | |
| d. | Provinsi | : | |
| e. | Letak Astronomis | : | |
| f. | Batas Administrasi Daerah Penelitian | | |
| | 1) Utara | : | |
| | 2) Selatan | : | |
| | 3) Timur | : | |
| | 4) Barat | : | |
| g. | Jarak | | |
| | 1) Jarak ke Kecamatan | : |Km |
| | 2) Jarak ke Kabupaten | : |Km |
| | 3) Jarak ke Provinsi | : |Km |

B. Fisiografi Daerah Penelitian

- | | | | |
|----|-------------------|---|-----------|
| a. | Luas Wilayah | : | |
| b. | Ketinggian | : |Mdpl |
| c. | Kemiringan | : |% |
| d. | Tanah | | |
| | 1) Jenis tanah | : | |
| | 2) Struktur tanah | : | |
| | 3) Tekstur tanah | : | |
| | 4) Warna tanah | : | |

C. Cuaca dan Iklim

- a. Suhu rata-rata :°C
 b. Curah hujan rata-rata :Mm/(Bulanan/Tahunan)

D. Hidrologi

- a. Air permukaan :%
 b. Air Tanah
 1) Kedalaman rata-rata :M
 (dari permukaan tanah)
 2) Kondisi kualitas air minum
 a) Baik :
 b) Sedang :
 c) Buruk :

E. Penggunaan Lahan

- a. Permukiman :Ha
 b. Perkebunan :Ha
 c. Sawah :Ha
 d. Lainnya :Ha

KONDISI SOSIAL EKONOMI

A. Komposisi Penduduk

- a. Jumlah Penduduk :orang
 b. Jumlah Laki-laki :orang
 c. Jumlah Penduduk :orang
 d. Jumlah Kepala Keluarga :KK
 e. Pendidikan
 1. Tidak/Belum Tamat SD :orang
 2. Tamat SD :orang
 3. Tamat SMP/Sederajat :orang
 4. Tamat SMA/Sederajat :orang
 5. Tamat Diploma/S1/S2/S3 :orang

B. Fasilitas Sosial

- a. Pasar :Buah

- b. Poskamling :Buah
- c. Puskesmas :Buah
- d. Masjid :Buah
- e. Posyandu :Buah

C. Sarana Pendidikan

- a. TKBuah
- b. SD/SederajatBuah
- c. SMP/SederajatBuah
- d. SMA/SederajatBuah

Lampiran 3. Pedoman Wawancara Responden Kepala Desa

**PEDOMAN WAWANCARA PENELITIAN
IDENTIFIKASI POTENSI CURUG BANDUNG
SEBAGAI OBJEK WISATA DI DESA LIMBANGAN KECAMATAN
WANAREJA KABUPATEN CILACAP**

**Responden: Kepala Desa Limbangan Kecamatan Wanareja Kabupaten
Cilacap**

A. Identitas Responden

Nama Lengkap :

Jenis Kelamin : L/P

Usia :

Alamat :

Pendidikan Terakhir :

Pekerjaan :

B. Pertanyaan

1. Sejak kapan Bapak menjadi Kepala Desa Limbangan?
2. Sejak kapan potensi wisata yang ada di Desa Limbangan dikembangkan?
3. Apa saja potensi yang ada di Desa Limbangan?
4. Sejak kapan objek wisata Curug Bandung dikembangkan?
5. Berapa luas lahan objek wisata Curug Bandung?
6. Bagaimana status kepemilikan lahan objek wisata Curug Bandung?
7. Siapa yang menjadi penggagas utama dalam pengembangan objek wisata Curug Bandung?
8. Apakah Bapak mengetahui di Curug Bandung terdapat area *river tubing*?
9. Apakah area bermain di Curug Bandung sudah tertata dengan baik?
10. Bagaimana pendapat Bapak terkait kegiatan *rock climbing*/panjat tebing dan *rappelling*/turun tebing di Curug Bandung?
11. Bagaimana kondisi Embung Curug Bandung yang ada di Desa Limbangan?
12. Menurut Bapak apa saja faktor yang mendukung pengembangan objek wisata Curug Bandung?

13. Bagaimana kondisi aksesibilitas jalan menuju Curug Bandung?
14. Dari manakah sumber dana yang digunakan untuk pengelolaan Curug Bandung?
15. Apakah Pemerintah Desa Limbangan memberikan sumbangan dana untuk pengembangan Curug Bandung?
16. Siapakah yang mengelola objek wisata Curug Bandung?
17. Bagaimana peran Pemerintah Desa dalam upaya pengembangan objek wisata Curug Bandung?
18. Apakah keberadaan objek wisata Curug Bandung sudah terdaftar di Dinas Pariwisata Kabupaten Cilacap?
19. Apa saja upaya yang dilakukan agar objek wisata Curug Bandung bisa lebih dikenal masyarakat luas?
20. Apakah sarana dan prasarana yang tersedia sudah memadai untuk memenuhi kebutuhan pengunjung?
21. Apa harapan dan saran Bapak/Ibu kedepannya untuk pengembangan objek wisata Curug Bandung?

Lampiran 4. Pedoman Wawancara Responden Pengelola

**PEDOMAN WAWANCARA PENELITIAN
IDENTIFIKASI POTENSI CURUG BANDUNG
SEBAGAI OBJEK WISATA DI DESA LIMBANGAN KECAMATAN
WANAREJA KABUPATEN CILACAP**

Responden: Pengelola Objek Wisata Curug Bandung

A. Identitas Responden

Nama Lengkap :

Jenis Kelamin : L/P

Usia :

Alamat :

Pendidikan Terakhir :

Pekerjaan :

B. Pertanyaan

1. Apakah Bapak penduduk asli di sini?
2. Sejak kapan Bapak menjadi pengelola kawasan Curug Bandung?
3. Sejak kapan Curug Bandung dikembangkan menjadi objek wisata?
4. Apakah Bapak mengetahui sejarah tentang penamaan dan asal usul terbentuknya objek wisata Curug Bandung?
5. Apakah Bapak mengetahui tentang mitos tentang kawasan Curug Bandung?
6. Bagaimana status kepemilikan lahan kawasan Curug Bandung Desa Limbangan Kecamatan Wanareja Kabupaten Cilacap?
7. Berapa luas lahan pada objek wisata Curug Bandung?
8. Dalam pengelolaan objek wisata Curug Bandung dikelola oleh siapa saja?
9. Berapa tarif yang dikenakan untuk masuk objek wisata Curug Bandung?
10. Berapa rata-rata jumlah pengunjung di Curug Bandung setiap minggunya?
11. Berasal dari mana sajakah pengunjung yang berkunjung ke Curug Bandung?

12. Apakah pengelola sering melakukan acara tertentu di Curug Bandung?
13. Apakah pemerintah setempat memberikan bantuan terkait pengembangan kawasan Curug Bandung di Desa Limbangan Kecamatan Wanareja Kabupaten Cilacap? Jika iya, bantuan seperti apa bentuknya?
14. Apakah saja potensi yang dimiliki objek wisata Curug Bandung?
15. Aktivitas apa saja yang dapat dilakukan di Curug Bandung?
16. Apakah air di Curug Bandung selalu mengalir?
17. Apakah area bermain air di Curug Bandung aman digunakan?
18. Bagaimana kondisi sungai yang digunakan untuk kegiatan *river tubing*?
19. Apakah pengelola menyediakan fasilitas untuk kegiatan *river tubing*?
20. Bagaimana pendapat Bapak terkait area yang digunakan untuk kegiatan *rock climbing*/panjat tebing dan *rappelling*/turun tebing di Curug Bandung?
21. Apakah pengelola menyediakan fasilitas untuk kegiatan *rock climbing*/panjat tebing dan *rappelling*/turun tebing yang disediakan oleh pengelola?
22. Bagaimana kondisi Embung Curug Bandung?
23. Apa saja manfaat dari adanya Embung Curug Bandung?
24. Apa saja aktivitas yang dapat dilakukan di Embung Curug Bandung?
25. Bagaimana aksesibilitas menuju Curug Bandung?
26. Transportasi apa saja yang dapat digunakan pengunjung untuk menuju ke lokasi Curug Bandung?
27. Apakah terdapat jasa transportasi yang disediakan dan dikelola oleh pengelola?
28. Bagaimana sistem pengelolaan Curug Bandung?
29. Apakah masyarakat dilibatkan dalam pengelolaan Curug Bandung?
30. Bagaimana upaya pengelola dalam usaha mempromosikan pariwisata Curug Bandung?
31. Apakah terdapat kerja sama dengan pihak tertentu dalam upaya mempromosikan objek wisata Curug Bandung?
32. Apakah sarana dan prasarana di Curug Bandung sudah memadai?

33. Sarana dan prasarana apa saja yang perlu ditingkatkan untuk mengembangkan objek wisata Curug Bandung?
34. Apakah terdapat barang/souvenir yang di sediakan atau dijual kepada pengunjung untuk dijadikan sebagai kenang-kenangan?
35. Upaya apa saja yang dilakukan untuk menarik minat pengunjung agar terus ingin kembali mengunjungi objek wisata Curug Bandung?

Lampiran 5. Pedoman Kuisisioner Responden Masyarakat

**PEDOMAN KUISISIONER PENELITIAN
IDENTIFIKASI POTENSI CURUG BANDUNG
SEBAGAI OBJEK WISATA DI DESA LIMBANGAN KECAMATAN
WANAREJA KABUPATEN CILACAP**

Responden: Masyarakat sekitar Objek Wisata Curug Bandung

Keterangan Kuisisioner

1. Kuisisioner ini dimaksudkan untuk memperoleh data objektif dari masyarakat Curug Bandung dalam penyusunan skripsi yang berjudul Identifikasi Potensi Curug Bandung sebagai Objek Wisata di Desa Limbangan Kecamatan Wanareja Kabupaten Cilacap.
2. Dengan mengisi angket ini, berarti anda telah berikutserta membantu Saya dalam penyelesaian studi. Terimakasih banyak Saya ucapkan atas segala bantuannya.

Petunjuk Pengisian Kuisisioner

1. Sebelum anda menjawab daftar pertanyaan, isi daftar identitas terlebih dahulu.
2. Bacalah dengan baik pada setiap pertanyaan, kemudian beri tanda silang pada opsi jawaban yang anda pilih.

A. Identitas Responden

Nama Lengkap :

Jenis Kelamin : L/P

Usia :

Alamat :

Pendidikan Terakhir :

Pekerjaan :

B. Pertanyaan

1. Apakah Bapak/Ibu/Saudara/i merupakan penduduk asli di sini?
 - a. Iya
 - b. Tidak
2. Apakah Bapak/Ibu/Saudara/i mengetahui keberadaan Curug Bandung?

- a. Iya
 - b. Tidak
3. Apakah Bapak/Ibu/Saudara/i sudah pernah berkunjung ke Curug Bandung?
- a. Iya
 - b. Tidak
4. Apakah Curug Bandung berpotensi untuk dijadikan objek wisata?
- a. Sangat berpotensi
 - b. Berpotensi
 - c. Cukup berpotensi
 - d. Kurang berpotensi
 - e. Tidak berpotensi
5. Apakah Bapak/Ibu/Saudara/i setuju Curug Bandung dijadikan sebagai objek wisata?
- a. Sangat setuju
 - b. Setuju
 - c. Cukup setuju
 - d. Kurang setuju
 - e. Tidak setuju
6. Apakah Curug Bandung memiliki ciri khas?
- a. Iya
 - b. Tidak
7. Menurut Bapak/Ibu/Saudara/i apakah pemandangan Curug Bandung indah?
- a. Sangat indah
 - b. Indah
 - c. Cukup indah
 - d. Kurang indah
 - e. Tidak indah
8. Bagaimana kondisi air di Curug Bandung?
- a. Sangat jernih

- b. Jernih
 - c. Cukup jernih
 - d. Kurang jernih
 - e. Tidak jernih
9. Apakah air di Curug Bandung selalu mengalir?
- a. Iya
 - b. Tidak
10. Apakah Bapak/Ibu/Saudara/i senang bermain air di Curug Bandung?
- a. Sangat senang
 - b. Senang
 - c. Cukup senang
 - d. Kurang senang
 - e. Tidak senang
11. Menurut Bapak/Ibu/Saudara/i, apakah perlu perbaikan untuk area bermain air di Curug Bandung?
- a. Sangat perlu
 - b. Perlu
 - c. Cukup perlu
 - d. Kurang perlu
 - e. Tidak perlu
12. Menurut Bapak/Ibu/Saudara/i, bagaimana kondisi area *river tubing* di Curug Bandung?
- a. Sangat baik
 - b. Baik
 - c. Cukup baik
 - d. Kurang baik
 - e. Tidak baik
13. Apakah area *river tubing* di Curug Bandung aman?
- a. Sangat aman
 - b. Aman
 - c. Cukup aman

- d. Kurang aman
 - e. Tidak aman
14. Menurut Bapak/Ibu/Saudara/i bagaimana kondisi area yang digunakan untuk kegiatan *rock climbing*/panjat tebing dan *rappelling*/turun tebing di Curug Bandung?
- a. Sangat baik
 - b. Baik
 - c. Cukup baik
 - d. Kurang baik
 - e. Tidak baik
15. Apakah sudah tersedia penyewaan alat untuk *rock climbing*/panjat tebing dan *rappelling*/turun tebing di Curug Bandung?
- a. Sudah tersedia
 - b. Belum tersedia
16. Bagaimana kondisi Embung Curug Bandung di Desa Limbangan Kecamatan Wanareja Kabupaten Cilacap?
- a. Sangat baik
 - b. Baik
 - c. Cukup baik
 - d. Kurang baik
 - e. Tidak baik
17. Menurut Bapak/Ibu/Saudara/i apakah Embung Curug Bandung bermanfaat?
- a. Sangat bermanfaat
 - b. Bermanfaat
 - c. Cukup bermanfaat
 - d. Kurang bermanfaat
 - e. Tidak bermanfaat
18. Apakah Bapak/Ibu/Saudara/i menikmati potensi yang ada di Curug Bandung?
- a. Sangat menikmati

- b. Menikmati
 - c. Cukup menikmati
 - d. Kurang menikmati
 - e. Tidak menikmati
19. Bagaimana kondisi aksesibilitas menuju Curug Bandung secara keseluruhan?
- a. Sangat baik
 - b. Baik
 - c. Cukup baik
 - d. Kurang baik
 - e. Tidak baik
20. Apa jenis aksesibilitas jalan yang harus dilalui untuk menuju Curug Bandung?
- a. Jalan tanah
 - b. Jalan berbatu
 - c. Jalan cor
 - d. Jalan aspal
 - e. Hotmix
21. Apakah Bapak/Ibu/Saudara/i kesulitan dalam mencapai lokasi Curug Bandung?
- a. Iya
 - b. Tidak
22. Jika iya, mengapa?
- a. Jalan rusak
 - b. Jalan menikung tajam
 - c. Jalan sempit
 - d. Jalan jauh
 - e. Jalan licin
23. Apakah Bapak/Ibu/Saudara/i pernah mempromosikan atau mengenalkan objek wisata Curug Bandung kepada teman atau saudara?
- a. Pernah

- b. Tidak pernah
24. Jika pernah, melalui media apa Anda mempromosikan Curug Bandung?
- a. Secara langsung
 - b. Media internet
 - c. Media cetak
 - d. Baliho
25. Menurut Bapak/Ibu/Saudara/i apakah promosi yang dilakukan oleh pengelola Curug Bandung sudah maksimal?
- a. Sangat maksimal
 - b. Maksimal
 - c. Cukup maksimal
 - d. Kurang maksimal
 - e. Tidak maksimal
26. Menurut Bapak/Ibu/Saudara/i, apakah promosi berpengaruh terhadap upaya meningkatkan jumlah pengunjung Curug Bandung?
- a. Sangat berpengaruh
 - b. Berpengaruh
 - c. Cukup berpengaruh
 - d. Kurang berpengaruh
 - e. Tidak berpengaruh
27. Menurut Bapak/Ibu/Saudara/i apakah kondisi sarana dan prasarana di Curug Bandung sudah lengkap?
- a. Sangat lengkap
 - b. Lengkap
 - c. Cukup lengkap
 - d. Kurang lengkap
 - e. Tidak lengkap
28. Menurut Bapak/Ibu/Saudara/i, sarana dan prasarana apa yang perlu disediakan atau dikembangkan di Curug Bandung?
- a. Toilet
 - b. Gazebo

- c. Warung
 - d. Tempat parkir
 - e. Tempat ibadah
29. Apakah Anda merasakan adanya dampak positif dari keberadaan objek wisata Curug Bandung?
- a. Iya
 - b. Tidak
30. Apakah keberadaan pengunjung membuat lingkungan tidak aman?
- a. Iya
 - b. Tidak
31. Apakah Bapak/Ibu/Saudara/i ikut berpartisipasi dalam mengelola objek wisata Curug Bandung?
- a. Iya
 - b. Tidak
32. Jika iya, berupa apa partisipasinya?
- a. Promosi
 - b. Gotong royong
 - c. Pemberdayaan masyarakat
 - d. Tidak ikut
33. Menurut Bapak/Ibu/Saudara/i apakah pengelolaan Curug Bandung sudah optimal?
- a. Sangat optimal
 - b. Optimal
 - c. Cukup optimal
 - d. Kurang optimal
 - e. Tidak optimal
34. Apakah pengelola sering melibatkan masyarakat sekitar dalam melakukan kegiatan di Curug Bandung?
- a. Sering
 - b. Kadang-kadang
 - c. Pernah

d. Tidak pernah

35. Apa yang Bapak/Ibu harapkan kedepannya untuk Kawasan wisata Curug Bandung?

Jawab:.....

Lampiran 6. Pedoman Kuisisioner Responden Pengunjung

**PEDOMAN KUESIONER PENELITIAN
IDENTIFIKASI POTENSI CURUG BANDUNG
SEBAGAI OBJEK WISATA DI DESA LIMBANGAN KECAMATAN
WANAREJA KABUPATEN CILACAP**

Responden: Pengunjung Objek Wisata Curug Bandung

Keterangan Kuisisioner

1. Kuisisioner ini dimaksudkan untuk memperoleh data objektif dari pengunjung Curug Bandung dalam penyusunan skripsi yang berjudul Identifikasi Potensi Curug Bandung sebagai Objek Wisata di Desa Limbangan Kecamatan Wanareja Kabupaten Cilacap.
2. Dengan mengisi kuisisioner ini, berarti anda telah berikutserta membantu Saya dalam penyelesaian studi. Terimakasih banyak Saya ucapkan atas segala bantuannya.

Petunjuk Pengisian Kuisisioner

1. Sebelum anda menjawab daftar pertanyaan, isi daftar identitas terlebih dahulu.
2. Bacalah dengan baik pada setiap pertanyaan, kemudian beri tanda silang pada opsi jawaban yang anda pilih.

A. Identitas Responden

Nama Lengkap :

Jenis Kelamin : L/P

Usia :

Alamat :

Pendidikan Terakhir :

Pekerjaan :

B. Pertanyaan

1. Sudah berapa kali Bapak/Ibu/Saudara/i berkunjung ke Curug Bandung?
 - a. Satu kali
 - b. Dua sampai empat kali
 - c. Empat sampai enam kali

- d. Lebih dari enam kali
2. Mengapa Bapak/Ibu/Saudara/i ingin berkunjung ke Curug Bandung?
Jawab:.....
3. Dengan siapa biasanya Bapak/Ibu/Saudara/i berkunjung?
- a. Teman
 - b. Pasangan
 - c. Keluarga
 - d. Komunitas
 - e. Rekan Kerja
4. Apa tujuan Bapak/Ibu/Saudara/i berkunjung ke Curug Bandung?
- a. Rekreasi
 - b. Edukasi
 - c. Hanya ingin tahu
 - d. Berkepentingan
5. Pada waktu apa biasanya Bapak/Ibu/Saudara/i berkunjung ke Curug Bandung?
- a. Pagi hari
 - b. Siang hari
 - c. Sore hari
6. Berapa lama biasanya Bapak/Ibu/Saudara/i menghabiskan waktu di Curug Bandung?
- a. 1 jam
 - b. 2-4 jam
 - c. 4-6 jam
 - d. Lebih dari 6 jam
7. Setelah berkunjung, apakah kondisi Curug Bandung sesuai dengan harapan Anda?
- a. Sangat sesuai
 - b. Sesuai
 - c. Cukup sesuai
 - d. Kurang sesuai

- e. Tidak sesuai
8. Aktivitas apa yang dilakukan ketika berkunjung ke Curug Bandung?
 - a. Bermain air
 - b. *River tubing*
 - c. *Rock Climbing*/panjat tebing dan *rapp*
 - d. *elling*/turun tebing
 - e. Berswafoto
 - f. Makan-makan
 9. Apakah Curug Bandung memiliki ciri khas?
 - a. Iya
 - b. Tidak
 10. Bagaimana kondisi air di Curug Bandung?
 - a. Sangat jernih
 - b. Jernih
 - c. Cukup jernih
 - d. Kurang jernih
 - e. Tidak jernih
 11. Apakah air di Curug Bandung selalu mengalir?
 - a. Iya
 - b. Tidak
 12. Apakah Anda senang bermain air di Curug Bandung?
 - a. Sangat senang
 - b. Senang
 - c. Cukup senang
 - d. Kurang senang
 - e. Tidak senang
 13. Menurut Bapak/Ibu/Saudara/i, apakah perlu perbaikan untuk area bermain air di Curug Bandung?
 - a. Sangat perlu
 - b. Perlu
 - c. Cukup perlu

- d. Kurang perlu
 - e. Tidak perlu
14. Apakah Bapak/Ibu/Saudara/i mengetahui terdapat area *river tubing* di Curug Bandung?
- a. Sangat mengetahui
 - b. Mengetahui
 - c. Cukup mengetahui
 - d. Kurang mengetahui
 - e. Tidak mengetahui
15. Apakah Anda tertarik melakukan kegiatan *rock climbing*/panjat tebing atau *rappelling*/turun tebing di Curug Bandung?
- a. Sangat tertarik
 - b. Tertarik
 - c. Cukup tertarik
 - d. Kurang tertarik
 - e. Tidak tertarik
16. Apakah sudah disediakan penyewaan alat untuk kegiatan *rock climbing*/panjat tebing dan *rappelling*/turun tebing di Curug Bandung?
- a. Sudah tersedia
 - b. Belum tersedia
17. Menurut Bapak/Ibu/Saudara/i, bagaimana kondisi Embung Curug Bandung?
- a. Sangat baik
 - b. Baik
 - c. Cukup baik
 - d. Kurang baik
 - e. Tidak baik
18. Bagaimana keindahan panorama alam kawasan Curug Bandung?
- a. Sangat indah
 - b. Indah
 - c. Cukup Indah

- d. Kurang indah
 - e. Tidak indah
19. Apakah kondisi kawasan Curug Bandung sejuk?
- a. Sangat sejuk
 - b. Sejuk
 - c. Cukup sejuk
 - d. Kurang sejuk
 - e. Tidak sejuk
20. Menurut Anda, bagaimana kondisi kebersihan dilingkungan Curug Bandung?
- a. Sangat bersih
 - b. Bersih
 - c. Cukup bersih
 - d. Kurang bersih
 - e. Tidak bersih
21. Apakah Bapak/Ibu/Saudara/i menikmati potensi yang ada di Curug Bandung?
- a. Sangat menikmati
 - b. Menikmati
 - c. Cukup menikmati
 - d. Kurang menikmati
 - e. Tidak menikmati
22. Apakah Bapak/Ibu/Saudara/i kesulitan dalam mencapai lokasi Curug Bandung?
- a. Iya
 - b. Tidak
23. Jika iya, apa alasannya?
- a. Jalan rusak
 - b. Jalan menikung tajam
 - c. Jalan sempit
 - d. Jalan licin

24. Berapa lama waktu yang diperlukan Bapak/Ibu/Saudara/i untuk sampai di kawasan Curug Bandung?
 - a. Kurang dari Satu jam
 - b. Kurang dari Dua jam
 - c. Kurang dari Tiga jam
 - d. Lebih dari Empat jam
25. Dengan menggunakan kendaraan apa Anda menuju Curug Bandung?
 - a. Jalan Kaki
 - b. Sepeda
 - c. Motor
 - d. Mobil
 - e. Transportasi umum
26. Apa jenis aksesibilitas jalan yang harus dilalui untuk menuju Curug Bandung?
 - a. Jalan tanah
 - b. Jalan berbatu
 - c. Jalan cor
 - d. Jalan aspal
 - e. Hotmix
27. Menurut Bapak/Ibu/Saudara/i apakah promosi dan publikasi mengenai kawasan Curug Bandung agar lebih dikenal masyarakat sudah maksimal?
 - a. Sangat maksimal
 - b. Maksimal
 - c. Cukup maksimal
 - d. Kurang maksimal
 - e. Tidak maksimal
28. Darimana Bapak/Ibu/Saudara/i mengetahui informasi terkait Curug Bandung?
 - a. Teman/saudara
 - b. Media Internet
 - c. Media Cetak

- d. Baliho
29. Menurut Bapak/Ibu/Saudara/i, apakah dengan adanya promosi bisa mempengaruhi jumlah pengunjung Curug Bandung agar terus meningkat?
- a. Sangat berpengaruh
 - b. Berpengaruh
 - c. Cukup berpengaruh
 - d. Kurang berpengaruh
 - e. Tidak berpengaruh
30. Menurut Bapak/Ibu/Saudara/i, apakah perlu adanya peningkatan promosi untuk objek wisata Curug Bandung?
- a. Sangat perlu
 - b. Perlu
 - c. Cukup perlu
 - d. Kurang perlu
 - e. Tidak perlu
31. Apakah Anda bersedia membantu mempromosikan objek wisata Curug Bandung?
- a. Bersedia
 - b. Tidak bersedia
32. Apakah sarana dan prasarana di Curug Bandung sudah memadai?
- a. Sangat memadai
 - b. Memadai
 - c. Cukup memadai
 - d. Kurang memadai
 - e. Sangat tidak memadai
33. Menurut Bapak/Ibu/Saudara/i sarana dan prasarana apa saja yang perlu dibangun atau dikembangkan?
- a. Toilet
 - b. Gazebo
 - c. Warung
 - d. Tempat parkir

- e. Tempat ibadah
34. Menurut Bapak/Ibu/Saudara/i, apakah pengelolaan Curug Bandung sudah optimal?
- a. Sangat optimal
 - b. Optimal
 - c. Cukup optimal
 - d. Kurang optimal
 - e. Tidak optimal
35. Menurut Anda, apakah Curug Bandung aman dari resiko bencana dan kecelakaan jika dijadikan objek wisata?
- a. Sangat aman
 - b. Aman
 - c. Cukup aman
 - d. Kurang aman
 - e. Tidak aman
36. Bagaimanakah pelayanan dan sikap masyarakat sekitar terhadap pengunjung Curug Bandung?
- a. Sangat ramah
 - b. Ramah
 - c. Cukup ramah
 - d. Kurang ramah
 - e. Tidak ramah
37. Menurut Anda, bagaimana kondisi ketertiban di objek wisata Curug Bandung?
- a. Sangat tertib
 - b. Tertib
 - c. Cukup tertib
 - d. Kurang tertib
 - e. Tidak tertib
38. Apakah Bapak/Ibu/Saudara/i puas setelah berkunjung ke Curug Bandung?

- a. Sangat Puas
 - b. Puas
 - c. Cukup puas
 - d. Kurang puas
 - e. Tidak puas
39. Kenangan apakah yang Bapak/Ibu/Saudara/i dapatkan setelah berkunjung ke Curug Bandung?
- a. Souvenir
 - b. Foto
 - c. Keindahan Alam
40. Apakah Bapak/Ibu/Saudara/i berencana untuk berkunjung kembali ke Curug Bandung?
- a. Iya, mengapa?
.....
 - b. Tidak, mengapa?
.....
41. Apa harapan Bapak/Ibu/Saudara/i untuk kawasan Curug Bandung kedepannya?
.....
..

Lampiran 7. SK Pembimbing Skripsi



KEMENTERIAN PENDIDIKAN, KEBUDAYAAN,
RISET, DAN TEKNOLOGI
UNIVERSITAS SILIWANGI
FAKULTAS KEGURUAN DAN ILMU PENDIDIKAN
Jalan Siliwangi No.24 Kota Tasikmalaya Kode Pos 46115
Telepon (0265) 330634, 333092 Faksimil (0265) 325812
Laman : www.unsil.ac.id Posel : info@unsil.ac.id

KEPUTUSAN DEKAN FAKULTAS KEGURUAN DAN ILMU PENDIDIKAN UNIVERSITAS SILIWANGI
NOMOR : 1959/UN58.04/AK/2021

TENTANG
PEMBIMBING SKRIPSI/TUGAS AKHIR
MAHASISWA JURUSAN PENDIDIKAN GEOGRAFI
FAKULTAS KEGURUAN DAN ILMU PENDIDIKAN UNIVERSITAS SILIWANGI
DEKAN FAKULTAS KEGURUAN DAN ILMU PENDIDIKAN UNIVERSITAS SILIWANGI

- Menimbang** : a. Bahwa untuk kelancaran dalam penyusunan dan penulisan Skripsi/Tugas Akhir bagi mahasiswa Jurusan pendidikan geografi Fakultas keguruan dan ilmu pendidikan perlu penunjukan Dosen Pembimbing.
b. bahwa untuk kepentingan tersebut di atas, perlu mempertimbangkan Keputusan Dekan Fakultas Keguruan dan Ilmu Pendidikan Universitas Siliwangi;
- Mengingat** : 1. Undang-Undang Republik Indonesia :
a. Nomor 20 tahun 2003 tentang Sistem Pendidikan Nasional;
b. Nomor 14 tahun 2005 tentang Guru dan Dosen;
c. Nomor 12 tahun 2012 tentang Pendidikan Tinggi;
2. Peraturan Pemerintah Republik Indonesia :
a. Nomor 19 tahun 2005 tentang Standar Nasional
b. Nomor 13 Tahun 2014 tentang Penyelenggaraan Pendidikan Tinggi dan Pengelolaan Perguruan Tinggi;
3. Peraturan Presiden Republik Indonesia Nomor 24 Tahun 2014 tentang Pendirian Universitas Siliwangi;
4. Keputusan Rektor Universitas Siliwangi Nomor 4928/UN58/KP/2018 tentang Pergantian Dekan Fakultas Teknik Universitas Siliwangi Periode Tahun 2018 - 2022.
5. Keputusan Rektor Universitas Siliwangi Nomor 5288/UN58/KP/2018 tentang Pengangkatan Dosen dengan tugas tambahan di lingkungan Universitas Siliwangi Periode Tahun 2018 - 2022.
6. Keputusan Rektor Universitas Siliwangi Nomor 938.SK/US-BU/SP.2.VIII/2012 tentang Penetapan Besarnya Biaya Kerja Praktek, Seminar dan Skripsi/Tugas Akhir bagi Mahasiswa Fakultas Keguruan dan Ilmu Pendidikan Universitas Siliwangi

MEMUTUSKAN

- Menetapkan** : Pembimbing Skripsi/Tugas Akhir Mahasiswa Jurusan Pendidikan Geografi Fakultas Keguruan Dan Ilmu Pendidikan Universitas Siliwangi
- KESATU** : Menunjuk kepada yang namanya tersebut dibawah ini :
1. Nama : **H. Nedi Sunaedi Drs., M.Si. (Reviewer)**
NIDN : **0015066101**
 2. Nama : **Erni Mulyanie S.Pd., M.Pd.**
NIDN : **0018038901**
- Sebagai pembimbing dalam penyusunan Skripsi/Tugas Akhir, untuk mahasiswa tersebut dibawah ini :
- N a m a : **LUTFIA QURROTA AYUNI**
N P M : **182170085**
- KEDUA** : Pelaksanaan bimbingan penyusunan Skripsi/Tugas Akhir dilaksanakan sesuai jadwal yang telah di tentukan.
- KETIGA** : Dalam melaksanakan tugasnya Pembimbing bertanggung jawab kepada Dekan.
- KEEMPAT** : Keputusan ini berlaku untuk jangka waktu 6 bulan, sejak tanggal 22 Desember 2021 s.d 30 Juni 2022 dan dapat diperpanjang paling lama untuk jangka waktu 4 bulan.
- KELIMA** : Apabila terdapat kekeliruan dalam Keputusan ini akan diadakan perbaikan sebagaimana mestinya.



Ditetapkan di Tasikmalaya
Pada tanggal 23 Desember 2021
Dekan

Dr. H. Cucu Hidayat, Drs., M.Pd.
NIP 196304091989111001

Tembusan :

1. Ketua Jurusan pendidikan geografi Fakultas Keguruan dan Ilmu Pendidikan Universitas Siliwangi
2. Bendahara Pengeluaran Pembantu Fakultas Keguruan dan Ilmu Pendidikan Universitas Siliwangi













Lampiran 8. Lembar Bimbingan Skripsi

LEMBAR BIMBINGAN SKRIPSI

PEMBIMBING I

NAMA PEMBIMBING : Erni Mulyanie, S.Pd., M.Pd

NIDN / NIP : 0018038901

No	Tanggal	Catatan Perbaikan	Hal.	Paraf
1.	15/01/2022	Penyerahan Naskah Ujian Proposal. -Perbaiki sistematika -Perbaiki kata-kata <i>typo</i>		
2.	17/01/2022	Acc untuk Sidang Ujian Proposal		
3.	16/06/2022	Penyerahan Matriks Revisi dan Naskah Proposal yang telah direvisi setelah ujian proposal.		
4.	17/06/2022	Bimbingan terkait : -Rumusan masalah -Hipotesis		
5.	08/07/2022	Penyerahan naskah ujian proposal yang telah di revisi. Acc Matriks Revisi. Dilanjutkan untuk mengubah sistematika menjadi sistematika skripsi.		
6.	13/07/2022	Bimbingan terkait Rumusan Masalah ke 1 (satu).		
7.	10/09/2022	- Bimbingan terkait naskah ujian proposal yang sudah diubah sistematikanya. Cek kesalahan tanda baca, sistematika, spasi dan lain-lain. - Bimbingan Instrumen Penelitian		
8.	28/11/2022	Bimbingan terkait Bab 1-4 -Cek penulisan bahasa asing		
9.	6/11/2022	-Menyerahkan hasil revisi bab 1-4. -Acc sidang komprehensif.		
10.	23/12/2022	Bimbingan terkait variabel		
11.	11/01/2023	-Menyerahkan matriks dan hasil revisi ujian komprehensif		
12.	12/01/2023	Acc Sidang Skripsi		



Form di isi oleh pembimbing II dan jumlah baris bisa di tambah

LEMBAR BIMBINGAN SKRIPSI

PEMBIMBING II

NAMA PEMBIMBING : Erwin Hilman H, S.Pd., M.Pd

NIDN / NIP : 0013018901

No	Tanggal	Catatan Perbaikan	Hal.	Paraf
1.	11/01/2023	-Perbaiki kata-kata <i>typo</i> -Kajian teori deskripsikan jangan dipoin-poin -Menambahkan proses pembentukan air terjun secara morfologi -Hilangkan gambar yang tidak berhubungan -Ungkapkan durasi waktu dan jarak pada pembahasan aksesibilitas -Perbaiki Analisis <i>SWOT</i>		
2.	12/01/2023	Ace Sidang Skripsi		

Form di isi oleh pembimbing II dan jumlah baris bisa di tambah

Lampiran 9. Matriks Revisi



KEMENTERIAN PENDIDIKAN, KEBUDAYAAN,
RISET DAN TEKNOLOGI
UNIVERSITAS SILIWANGI
FAKULTAS KEGURUAN DAN ILMU PENDIDIKAN
JURUSAN PENDIDIKAN GEOGRAFI
Jalan Siliwangi Nomor 24 Tlp. (0265) 323532 Fax. 323532 Tasikmalaya - 46115
E-mail: geografi@unsil.ac.id

Nama : Lutfia Qurrota A'yuni
NPM : 182170085

MATRIKS REVISI UJIAN PROPOSAL

Tanggal Ujian : Selasa, 18 Januari 2022

JUDUL SKRIPSI / JUDUL PENELITIAN:

ANALISIS GEOGRAFI POTENSI WISATA CURUG BANDUNG DI DESA LIMBANGAN
KECAMATAN WANAREJA KABUPATEN CILACAP

REVISI JUDUL: YA

IDENTIFIKASI POTENSI CURUG BANDUNG SEBAGAI OBJEK WISATA DI DESA LIMBANGAN
KECAMATAN WANAREJA KABUPATEN CILACAP

NO	PEMBIMBING	KETERANGAN REVISI	TANDA TANGAN
1.	Dr. H. Nedi Sunaedi, S.Pd., MSi	• Memperbaiki sesuai arahan penguji.	
2.	Erni Mulyanie, S.Pd., M.Pd	• Ikuti arahan penguji dan pembimbing I	

NO	PENGUJI	KETERANGAN REVISI	TANDA TANGAN
1.	Dr. Siti Fadjarajani, S.Pd., M.Pd	Memperbaiki judul dengan mengubah Analisis Geografi Potensi Wisata Curug Bandung di Desa Limbangan Kecamatan Wanareja Kabupaten Cilacap menjadi Identifikasi Potensi Curug Bandung sebagai Objek Wisata di Desa Limbangan Kecamatan Wanareja Kabupaten Cilacap Memperbaiki kerangka konseptual, kerangka konseptual harus berjumlah 2 sesuai dengan rumusan masalah	

		Memperbaiki hipotesis, jumlah hipotesis disesuaikan dengan jumlah rumusan masalah.	
		Memperbaiki variabel, jumlah variabel disesuaikan dengan jumlah rumusan masalah.	
2.	Dr. Iman Hilman, S.Pd., M.Pd	Memperbaiki dan mempertimbangkan kembali teknik analisis data yang digunakan.	
3	Dr. Ruli As'ari, S.Pd., M.Pd	Memperbaiki kesesuaian kajian teori Memperbaiki metode pengambilan sampel	

Tasikmalaya, Juni 2022
Ketua Sidang,

Dr. H. Nedi Sunaedi, S.Pd., MSi
NIP 198009042015041001



KEMENTERIAN PENDIDIKAN, KEBUDAYAAN,
RISET DAN TEKNOLOGI
UNIVERSITAS SILIWANGI
FAKULTAS KEGURUAN DAN ILMU PENDIDIKAN
JURUSAN PENDIDIKAN GEOGRAFI
Jalan Siliwangi Nomor 24 Tlp. (0265) 323532 Fax. 323532 Tasikmalaya - 46115
E-mail: geograf@unsil.ac.id

Nama : Lutfia Qurrota A'yuni
NPM : 182170085

MATRIKS REVISI UJIAN KOMPREHENSIF

Tanggal Ujian : Kamis, 22 Desember 2022

JUDUL SKRIPSI / JUDUL PENELITIAN:

IDENTIFIKASI POTENSI CURUG BANDUNG SEBAGAI OBJEK WISATA DI DESA LIMBANGAN
KECAMATAN WANAREJA KABUPATEN CILACAP

REVISI JUDUL: TIDAK

NO	PEMBIMBING	KETERANGAN REVISI	TANDA TANGAN
1.	Erni Mulyanie, S.Pd., M.Pd	• Memperbaiki sesuai arahan penguji 1,2, dan 3.	
2.	Erwin Hilman H., S.Pd., M.Pd	• Ikuti arahan penguji 1, 2, 3 dan pembimbing 1	

NO	PENGUJI	KETERANGAN REVISI	TANDA TANGAN
1.	Dr. Siti Fadjarjani, S.Pd., M.Pd	1. Menambahkan penjelasan terkait air mengalir kapan saja. 2. Urutkan potensi yang paling utama. 3. Rumusan masalah ke-2 diurutkan mulai dari yang paling <i>urgent</i>	
2.	Dr. Iman Hilman, S.Pd., M.Pd	1. Menambahkan penjelasan tentang kapan air jernih dan keruh. 2. Menambah penjelasan terkait Embung Curug Bandung	

		3. Membuat <i>site plan</i> 4. Merapikan tabel-tabel 5. Menambahkan upaya yang dilakukan pengelola dalam rumusan masalah ke 2.	
3.	Dr. Ruli As'ari, S.Pd., M.Pd	1. Menghilangkan kata "kurang" pada variabel rumusan masalah ke 2. 2. Memperbaiki foto 3. Analisis <i>SWOT</i> dideskripsikan	

Tasikmalaya, Januari 2022
Ketua Sidang,

Erni Mulyanie, S.Pd., M.Pd
NIDN. 0018038901



KEMENTERIAN PENDIDIKAN, KEBUDAYAAN,
RISET DAN TEKNOLOGI
UNIVERSITAS SILIWANGI
FAKULTAS KEGURUAN DAN ILMU PENDIDIKAN
JURUSAN PENDIDIKAN GEOGRAFI
Jalan Siliwangi Nomor 26 Tlp. (0265) 325332 Fax. 323532 Tasikmalaya - 46115
E-mail : geograf@unsil.ac.id

Nama : Lutfia Qurrota A'yuni
NPM : 182170085

MATRIKS REVISI UJIAN SKRIPSI

Tanggal Ujian : Jumat, 13 Januari 2022

JUDUL SKRIPSI / JUDUL PENELITIAN:

IDENTIFIKASI POTENSI CURUG BANDUNG SEBAGAI OBJEK WISATA DI DESA LIMBANGAN
KECAMATAN WANAREJA KABUPATEN CILACAP

REVISI JUDUL: TIDAK

NO	PEMBIMBING	KETERANGAN REVISI	TANDA TANGAN
1.	Erni Mulyanie, S.Pd., M.Pd	• Memperbaiki sesuai arahan penguji 1,2, dan 3.	
2.	Erwin Hilman H., S.Pd., M.Pd	• Ikuti arahan penguji 1, 2, 3 dan pembimbing 1	

NO	PENGUJI	KETERANGAN REVISI	TANDA TANGAN
1.	Dr. Siti Fadjarajani, S.Pd., M.Pd	1. Menambahkan siapa saja pengunjung wisata, yaitu pengunjung lokal. (Halaman 75) 2. Menambahkan saran untuk meningkatkan promosi wisata melalui website dan media sosial.(128)	
2.	Dr. Iman Hilman, S.Pd., M.Pd	1. Memperbaiki tulisan-tulisan yang masih typo. 2. Merapihkan tabel-tabel. 3. Ikuti arahan penguji 1 dan 3	
3.	Dr. Ruli As'ari, S.Pd., M.Pd	1. Memperbaiki tata tulis dan tulisan typo. 2. Menambahkan penjelasan pada deskripsi analisis SWOT. (Halaman 121) 3. Saran lebih diperinci. (Halaman 127-128)	

Tasikmalaya, Januari 2022
Ketua Sidang,

Erni Mulyanie, S.Pd., M.Pd
NIDN. 0018038901

Lampiran 10. Lembar Acc Sidang Skripsi**LEMBAR ACC UNTUK SIDANG SKRIPSI**

Berdasarkan hasil proses pembimbing skripsi yang telah selesai dilakukan maka pembimbing I dan pembimbing II telah menyetujui untuk mahasiswa yang ber-

Nama : Lutfia Qurrota A'yuni
NIM : 182170085
Judul Skripsi : Identifikasi Potensi Curug Bandung sebagai Objek Wisata di Desa Limbangan Kecamatan Wanareja Kabupaten Cilacap
Pembimbing I : Erni Mulyanie, S.Pd., M.Pd
Pembimbing II : Erwin Hilman Hakim, S.Pd., M.Pd

Selanjutnya dipersilahkan untuk mendaftarkan diri kepada pihak jurusan sebagai peserta sidang skripsi di Jurusan Pendidikan Geografi, dan bersedia memenuhi persyaratan administrasi sebagai syarat melakukan Sidang Skripsi.

Yang menyetujui

Pembimbing 1,



Erni Mulyanie, S.Pd., M.Pd.
NIDN. 0018038901

Pembimbing 2,



Erwin Hilman H., S.Pd., M.Pd.
NIDN. 0013018901

DAFTAR RIWAYAT HIDUP PENELITI



Lutfia Qurrota A'yuni, lahir di Cilacap pada tanggal 21 September 2000. Penulis merupakan anak dari Bapak Ali Nasihuddin (Alm) dan Ibu Sobiyah. Penulis merupakan anak ke delapan dari 7 bersaudara. Penulis bertempat tinggal di Dusun Karang Gendot RT.02/RW.02, Desa Limbangan Kecamatan Wanareja Kabupaten Cilacap.

Penulis menempuh pendidikan formal di MI 02 Limbangan pada tahun 2006-2011, dan berpindah sekolah ke SDN Salebu 05 pada tahun 2011-2012. Kemudian melanjutkan ke SMPN 2 Majenang dan lulus pada tahun 2015. Selanjutnya melanjutkan ke SMAN 1 Majenang dan lulus pada tahun 2018. Pada tahun yang sama penulis melanjutkan ke perguruan tinggi Universitas Siliwangi Fakultas Keguruan dan Ilmu Pendidikan Jurusan Pendidikan Geografi.

Dalam rangka menyelesaikan tugas akhir pada jenjang sarjana (S1), penulis melakukan penelitian dan menulis skripsi dengan judul “**Identifikasi Potensi Curug Bandung sebagai Objek Wisata di Desa Limbangan Kecamatan Wanareja Kabupaten Cilacap**” dibawah bimbingan Ibu Erni Mulyanie, S.Pd., M.Pd., selaku pembimbing I dan Bapak Erwin Hilman Hakim, S.Pd., M.Pd., selaku pembimbing II akhirnya penulis dapat menyelesaikan penelitian ini semoga bermanfaat untuk semuanya, Aamiin.