


**LEMBAR PENGESAHAN**

**ANALISIS PERUBAHAN PENGGUNAAN LAHAN TERBUKA  
MENJADI LAHAN TERBANGUN  
BERBASIS SISTEM INFORMASI GEOGRAFIS  
DI KECAMATAN BUNGURSARI KOTA TASIKMALAYA**

**RESI RISMAWATI  
202170055**


Disahkan oleh:

Pembimbing I



**Dr. Iman Hilman, S.Pd., M.Pd.**  
NIDN. 0404098002



Pembimbing II



**Erni Mulyanie, S.Pd., M.Pd.**  
NIDN. 0018038901


Disetujui oleh:

Dekan  
Fakultas Keguruan dan  
Ilmu Pendidikan



**Dr. Nani Ratnaningsih, Dra., M.Pd.**  
NIP. 196605302021212001

Ketua Program Studi  
Pendidikan Geografi




**Dr. Ruli As'ari, S.Pd., M.Pd.**  
NIDN. 0002058802

## PENGESAHAN SKRIPSI

Skripsi ini diujikan pada tanggal 2 Juli 2024

Tim penguji terdiri dari:

**Ketua :** Nama : Dr. Iman Hilman, S.Pd., M.Pd.  
Tanda tangan :



**Anggota :**

1. Nama : Erni Mulyanie, S.Pd., M.Pd.  
Tanda Tangan :



2. Nama : Dr. Siti Fadjarajani, Dra., M.T.  
Tanda Tangan :



3. Nama : Yani Sri Astuti, S.Pd., M.Pd.  
Tanda Tangan :



4. Nama : Dr. Ruli As'ari, S.Pd., M.Pd.  
Tanda Tangan :

